



РОССИЙСКАЯ ФЕДЕРАЦИЯ
Единый государственный реестр прав на недвижимое имущество и сделок с ним
Управление Федеральной службы государственной регистрации,
кадастра и картографии по Карачаево-Черкесской Республике

СВИДЕТЕЛЬСТВО

О ГОСУДАРСТВЕННОЙ РЕГИСТРАЦИИ ПРАВА

Дата выдачи: 30.08.2013 г.

Документы-основания:

Разрешение на строительство №Ru 09503313 03 от 19.08.2013 г. Орган выдачи:
Администрация Карачаевского муниципального района Карачаево-Черкесской Республики.

Субъект (субъекты) права:

Открытое акционерное общество "Карачаево-Черкесская гидрогенерирующая компания".
ИНН 0917001661. ОГРН 1050900973177. КПП 091701001. Дата регистрации: 29.10.2005 г.,
наименование органа регистрации: Межрайонная инспекция Федеральной налоговой
службы № 1 по Карачаево-Черкесской Республике. Адрес (место нахождения) постоянно
действующего исполнительного органа юридического лица: Россия, Карачаево-Черкесская
респ., г. Черкесск, пр. Ленина, дом №34.

Вид права: **собственность**

Объект права:

Объект незавершенного строительства. Степень готовности - 98%, объем 22 куб. м.
Адрес (местоположение):
Карачаево-Черкесская Республика, р-н Карачаевский, аул Учкулан, с северной стороны
домовладения ул М.Батчаева, № 3

Кадастровый (или условный) номер:

09-09-01/01/01:217

Существующие ограничения (обременения) права: не зарегистрировано

С 19.08.2013 в Едином государственном реестре прав на недвижимое имущество и сделок с ним
19.08.2013 г. сделана запись регистрации № 09-09-01/135/2013-73

Подпись:



/ Горобенко Н. П. /

Серия 09-АА 522751

КАДАСТРОВЫЙ ПАСПОРТ

здания, сооружения, объекта незавершенного строительства

Лист №	1	Всего листов:	2
--------	---	---------------	---

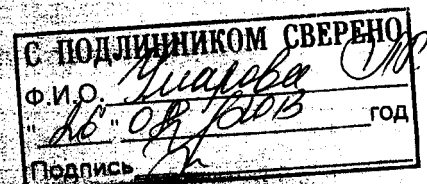

Объекта незавершенного строительства (вид объекта недвижимого имущества)

"20" августа 2013 г. № 09/13/1-59980	
Кадастровый номер:	09:09:0170101:217
Номер кадастрового квартала:	09:09:0170101
Характер сведений государственного кадастра недвижимости (статус записи об объекте):	—

Описание объекта недвижимого имущества:

1	Местоположение:	Карачаево-Черкесская Республика, р-н Карачаевский, аул Учкулан, с северной стороны домовладения ул М.Батчаева, №3		
2	Основная характеристика:	(тип)	(значение)	(единица измерения)
		степень готовности объекта незавершенного строительства (%)		
3	Назначение:	—		
4	Этажность:	—	—	—
		количество этажей	количество подземных этажей	
5	Материал стен:	—		
6	Год ввода в эксплуатацию (завершения строительства):	—		
7	Кадастровая стоимость (руб.):	—		
8	Кадастровый номер земельного участка (участков), в пределах которого расположен объект недвижимого имущества:	09:09:0170103:157		
9	Предыдущие кадастровые (условные) номера объекта недвижимого имущества:	—		
10	Особые отметки:	объем:22 степень готовности-98%		
11	Наименование органа кадастрового учета:	филиал Федерального государственного бюджетного учреждения "Федеральная кадастровая палата Федеральной службы государственной регистрации, кадастра и картографии" по Карачаево-Черкесской Республике		

инженер	А. Р. Узденова
(полное наименование должности)	(инициалы, фамилия)



Handwritten notes and signatures at the bottom of the page.


КАДАСТРОВЫЙ ПАСПОРТ
здания, сооружения, объекта незавершенного строительства

Объекта незавершенного строительства
(вид объекта недвижимого имущества)

Лист №	2	Всего листов:	2
--------	---	---------------	---

"20" августа 2013 г. № 09/13/1-59980
Кадастровый номер: 09:09:0170101:217

Схема расположения объекта недвижимого имущества на земельном участке(ах):



Масштаб 1: 300

инженер (полное наименование должности)	А. Р. Узденова (инициалы, фамилия)
--	---------------------------------------



Handwritten signature and date: 16.08.2013