

Выписка из Единого государственного реестра недвижимости об объекте недвижимости
Сведения о характеристиках объекта недвижимости

На основании запроса от 29.03.2021 г., поступившего на рассмотрение 30.03.2021 г., сообщаем, что согласно записям Единого государственного реестра недвижимости:

Земельный участок			
(вид объекта недвижимости)			
Лист № <u>1</u> Раздела <u>1</u>	Всего листов раздела <u>1</u> :	Всего разделов: _____	Всего листов выписки: _____
30.03.2021 № 99/2021/384148522			
Кадастровый номер:		39:15:131930:927	
Номер кадастрового квартала:	39:15:131930		
Дата присвоения кадастрового номера:	19.05.2016		
Ранее присвоенный государственный учетный номер:	данные отсутствуют		
Адрес:	установлено относительно ориентира, расположенного в границах участка. Почтовый адрес ориентира: Калининградская область, г Калининград, ул Куйбышева		
Площадь:	554 +/- 8кв. м		
Кадастровая стоимость, руб.:	1371975.46		
Кадастровые номера расположенных в пределах земельного участка объектов недвижимости:	39:15:131930:921		
Кадастровые номера объектов недвижимости, из которых образован объект недвижимости:	39:15:131930:600		
Кадастровые номера образованных объектов недвижимости:	данные отсутствуют		
Сведения о включении объекта недвижимости в состав предприятия как имущественного комплекса:			
Государственный регистратор	ФГИС ЕГРН		
полное наименование должности	подпись	инициалы, фамилия	

М.П.

Выписка из Единого государственного реестра недвижимости об объекте недвижимости
Сведения о характеристиках объекта недвижимости

Земельный участок	
(вид объекта недвижимости)	
Лист № <u>1</u> Раздела <u>1</u>	Всего листов раздела <u>1</u> : _____
Всего листов выписки: _____	
Кадастровый номер: 39:15:131930:927	
Категория земель:	Земли населённых пунктов
Виды разрешенного использования:	под существующее административное здание и благоустройство территории
Сведения о кадастровом инженере:	Бурлуцкий Константин Владимирович №39-13-19
Сведения о лесах, водных объектах и об иных природных объектах, расположенных в пределах земельного участка:	данные отсутствуют
Сведения о том, что земельный участок полностью или частично расположен в границах зоны с особыми условиями использования территории или территории объекта культурного наследия	данные отсутствуют
Сведения о том, что земельный участок расположен в границах особой экономической зоны, территории опережающего социально-экономического развития, зоны территориального развития в Российской Федерации, игорной зоны:	данные отсутствуют
Сведения о том, что земельный участок расположен в границах особо охраняемой природной территории, охотничьих угодий, лесничеств, лесопарков:	данные отсутствуют
Сведения о результатах проведения государственного земельного надзора:	данные отсутствуют
Сведения о расположении земельного участка в границах территории, в отношении которой утвержден проект межевания территории:	данные отсутствуют
Государственный регистратор	ФГИС ЕГРН
полное наименование должности	подпись
	инициалы, фамилия
	М.П.

Выписка из Единого государственного реестра недвижимости об объекте недвижимости
Сведения о характеристиках объекта недвижимости

(вид объекта недвижимости)	
Лист № <u>1</u> Раздела <u>1</u>	Всего листов раздела <u>1</u> : _____
Всего листов выписки: _____	
30.03.2021 № 99/2021/384148522	
Кадастровый номер: 39:15:131930:927	

Условный номер земельного участка:	данные отсутствуют
Сведения о принятии акта и (или) заключении договора, предусматривающих предоставление в соответствии с земельным законодательством исполнительным органом государственной власти или органом местного самоуправления находящегося в государственной или муниципальной собственности земельного участка для строительства наемного дома социального использования или наемного дома коммерческого использования:	данные отсутствуют
Сведения о том, что земельный участок или земельные участки образованы на основании решения об изъятии земельного участка и (или) расположенного на нем объекта недвижимости для государственных или муниципальных нужд:	данные отсутствуют
Сведения о том, что земельный участок образован из земель или земельного участка, государственная собственность на которые не разграничена:	данные отсутствуют
Сведения о наличии земельного спора о местоположении границ земельных участков:	данные отсутствуют
Статус записи об объекте недвижимости:	Сведения об объекте недвижимости имеют статус "актуальные"
Особые отметки:	Сведения о видах разрешенного использования имеют статус «Актуальные незасвидетельствованные». Право (ограничение права, обременение объекта недвижимости) зарегистрировано на данный объект недвижимости с видами разрешенного использования отсутствует. Сведения необходимые для заполнения раздела 3.1 отсутствуют.
Получатель выписки:	ПУБЛИЧНОЕ АКЦИОНЕРНОЕ ОБЩЕСТВО БАНК "ФИНАНСОВАЯ КОРПОРАЦИЯ ОТКРЫТИЕ" ИНН 7706092528

Государственный регистратор	ФГИС ЕГРН
полное наименование должности	подпись
	инициалы, фамилия

М.П.

Выписка из Единого государственного реестра недвижимости об объекте недвижимости
Сведения о зарегистрированных правах

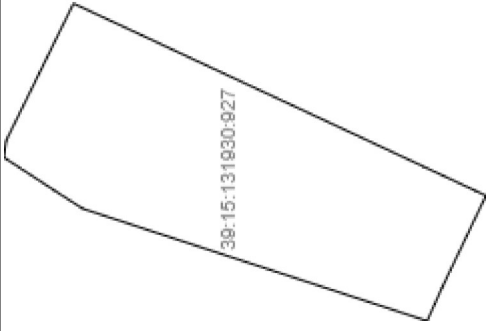
Земельный участок		
(вид объекта недвижимости)		
Лист № <u>2</u> Раздела <u>2</u>	Всего листов раздела <u>2</u> : _____	Всего листов выписки: _____
30.03.2021 № 99/2021/384148522		
Кадастровый номер: 39:15:131930:927		
1. Правообладатель (правообладатели):	Публичное акционерное общество Банк "Финансовая Корпорация 1.1. Открытие", ИНН: 7706092528	
2. Вид, номер и дата государственной регистрации права:	2.1. Собственность, № 39-39/001-39/001/040/2016-4206/3 от 19.07.2016, 1/1	
3. Ограничение прав и обременение объекта недвижимости:	не зарегистрировано	
4. Договоры участия в долевом строительстве:	не зарегистрировано	
5. Заявленные в судебном порядке права требования:	данные отсутствуют	
6. Сведения о возращении в отношении зарегистрированного права:	данные отсутствуют	
7. Сведения о наличии решения об изъятии объекта недвижимости для государственных и муниципальных нужд:	данные отсутствуют	
8. Сведения о невозможности государственной регистрации без личного участия правообладателя или его законного представителя:		
9. Правопритязания и сведения о наличии поступивших, но не рассмотренных заявлений о проведении государственной регистрации права (перехода, прекращения права), ограничения права или обременения объекта недвижимости, сделки в отношении объекта недвижимости:	данные отсутствуют	
10. Сведения об осуществлении государственной регистрации сделки, права, ограничения права без необходимого в силу закона согласия третьего лица, органа:	данные отсутствуют	
11. Сведения о невозможности государственной регистрации перехода, прекращения, ограничения права на земельный участок из земель сельскохозяйственного назначения:		

Государственный регистратор	ФГИС ЕГРН
полное наименование должности	инициалы, фамилия

М.П.

Выписка из Единого государственного реестра недвижимости об объекте недвижимости
Описание местоположения земельного участка

Земельный участок	
(вид объекта недвижимости)	
Лист № <u>3</u> Раздела <u>3</u>	Всего листов раздела <u>3</u> : _____
Всего листов выписки: _____	
30.03.2021 № 99/2021/384148522	
Кадастровый номер: 39:15:131930:927	

План (чертеж, схема) земельного участка	
	
Масштаб 1: данные отсутствуют	Условные обозначения:

Государственный регистратор	ФГИС ЕГРН
полное наименование должности	инициалы, фамилия

М.П.

Выписка из Единого государственного реестра недвижимости об объекте недвижимости
Описание местоположения земельного участка

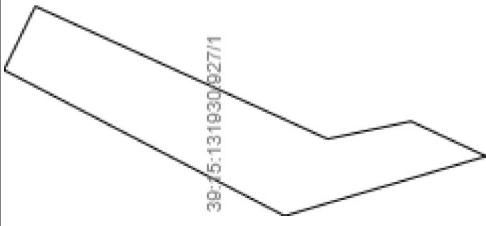
(вид объекта недвижимости)		
Лист № <u>3.2</u> Раздела <u>3.2</u>	Всего листов раздела <u>3.2</u> : _____	Всего разделов: _____
Всего листов выписки: _____		
30.03.2021 № 99/2021/384148522		
Кадастровый номер:		39:15:131930:927

Сведения о характерных точках границы земельного участка			
Система координат: МСК-05			
Зона № _____			
Номер точки	Координаты		Средняя квадратическая погрешность определения координат характерных точек границ земельного участка, м
	X	Y	
1	2	3	5
1	356328.55	1190813.23	данные отсутствуют
2	356328.37	1190814.68	данные отсутствуют
3	356322.56	1190826.51	данные отсутствуют
4	356297.75	1190814.94	данные отсутствуют
5	356292.46	1190812.47	данные отсутствуют
6	356290.66	1190811.63	данные отсутствуют
7	356287.98	1190810.38	данные отсутствуют
8	356287.04	1190809.94	данные отсутствуют
9	356290.83	1190801.99	данные отсутствуют
10	356292.11	1190799.13	данные отсутствуют
11	356321.78	1190808.82	данные отсутствуют
12	356324.24	1190810.41	данные отсутствуют

Государственный регистратор	ФГИС ЕГРН
полное наименование должности	инициалы, фамилия
	подпись
	М.П.

Выписка из Единого государственного реестра недвижимости об объекте недвижимости
Сведения о частях земельного участка

Земельный участок	
(вид объекта недвижимости)	
Лист № <u>4</u> Раздела <u>4</u>	Всего листов раздела <u>4</u> : _____
Всего листов выписки: _____	
30.03.2021 № 99/2021/384148522	
Кадастровый номер: 39:15:131930:927	

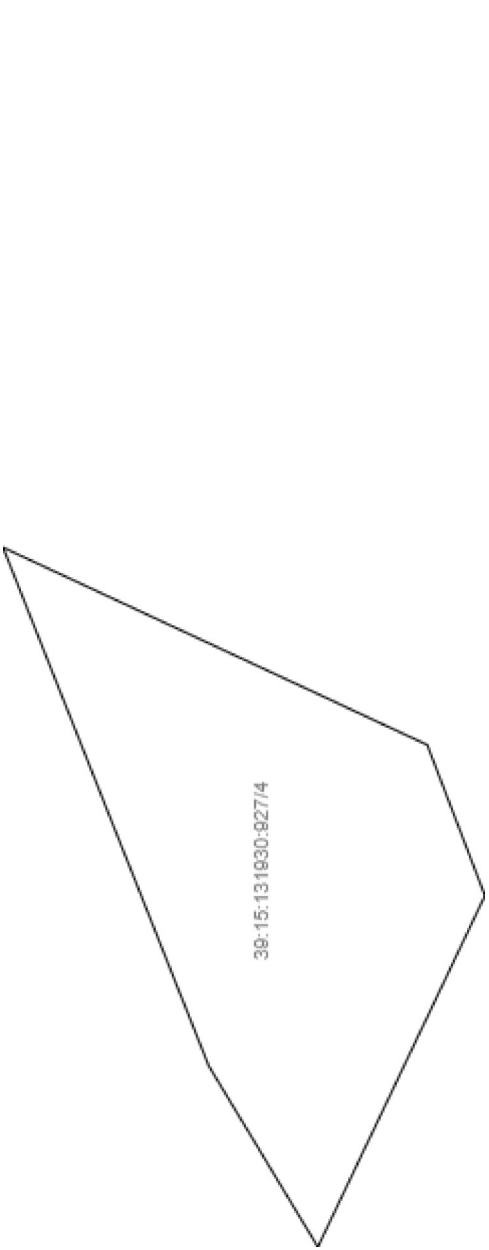
План (чертеж, схема) части земельного участка	Учетный номер части: 39:15:131930:927/1
	
Масштаб 1: данные отсутствуют	Условные обозначения:

Государственный регистратор	ФГИС ЕГРН
полное наименование должности	инициалы, фамилия

М.П.

Выписка из Единого государственного реестра недвижимости об объекте недвижимости
Сведения о частях земельного участка

Земельный участок	
(вид объекта недвижимости)	
Лист № <u>4</u> Раздела <u>4</u>	Всего разделов: _____
Всего листов выписки: _____	
30.03.2021 № 99/2021/384148522	
Кадастровый номер: 39:15:131930:927	

План (чертеж, схема) части земельного участка	Учетный номер части: 39:15:131930:927/4
	
Масштаб 1: данные отсутствуют	Условные обозначения:

Государственный регистратор	ФГИС ЕГРН
полное наименование должности	инициалы, фамилия
М.П.	

Выписка из Единого государственного реестра недвижимости об объекте недвижимости
Сведения о частях земельного участка

Земельный участок		
(вид объекта недвижимости)		
Лист № <u> </u> Раздела <u>4.1</u>	Всего листов раздела <u>4.1</u> : <u> </u>	Всего листов выписки: <u> </u>
30.03.2021 № 99/2021/384148522		
Кадастровый номер:		39:15:131930:927

Учетный номер части	Площадь (м ²)	Содержание ограничения в использовании или ограничения права на объект недвижимости или обременения объекта недвижимости
1	2	3
1	169	Иные ограничения (обременения) прав, Временные. Дата истечения срока действия временного характера - 20.05.2021
4	6	Ограничения прав на земельный участок, предусмотренные статьями 56, 56.1 Земельного кодекса Российской Федерации, Постановление "О порядке установления охранных зон объектов электросетевого хозяйства и особых условий использования земельных участков, расположенных в границах таких зон" № 160 от 24.02.2009, срок действия: 04.10.2017

Государственный регистратор	ФГИС ЕГРН
полное наименование должности	инициалы, фамилия

М.П.

Выписка из Единого государственного реестра недвижимости об объекте недвижимости
Сведения о частях земельного участка

Земельный участок			
(вид объекта недвижимости)			
Лист №	Раздела 4.2	Всего листов раздела 4.2 : ____	Всего разделов: ____
30.03.2021 № 99/2021/384148522		Всего листов выписки: ____	
Кадастровый номер:		39:15:131930:927	
Сведения о характерных точках границы части (частей) земельного участка			
Учетный номер части: 1			
Система координат: МСК-05			
Зона №			
Номер точки	Координаты, м		Средняя квадратическая погрешность определения координат характерных точек границы части земельного участка, м
	X	Y	
1	2	3	5
4	356297.75	1190814.94	данные отсутствуют
5	356292.46	1190812.47	данные отсутствуют
7	356287.98	1190810.38	данные отсутствуют
13	356326.46	1190818.56	данные отсутствуют
14	356324.25	1190823.06	данные отсутствуют
15	356303.63	1190813.69	данные отсутствуют
16	356306.66	1190808.25	данные отсутствуют
17	356289.06	1190808.25	данные отсутствуют
18	356290.34	1190811.48	данные отсутствуют
19	356287.7	1190810.25	данные отсутствуют
20	356287.34	1190809.31	данные отсутствуют
21	356288.38	1190807.12	данные отсутствуют

Государственный регистратор	ФГИС ЕГРН
полное наименование должности	подпись
	инициалы, фамилия

М.П.

Выписка из Единого государственного реестра недвижимости об объекте недвижимости
Сведения о частях земельного участка

Земельный участок			
(вид объекта недвижимости)			
Лист №	Раздела 4.2	Всего листов раздела 4.2 : ____	Всего разделов: ____
Всего листов выписки: ____			
30.03.2021 № 99/2021/384148522		39:15:131930:927	
Кадастровый номер:			
Сведения о характерных точках границы части (частей) земельного участка			
Учетный номер части: 4			
Система координат: МСК-05			
Зона №			
Номер точки	Координаты, м		Средняя квадратическая погрешность определения координат характерных точек границы части земельного участка, м
	X	Y	
1	2	3	5
4	356297.75	1190814.94	данные отсутствуют
5	356292.46	1190812.47	данные отсутствуют
7	356287.98	1190810.38	данные отсутствуют
13	356326.46	1190818.56	данные отсутствуют
14	356324.25	1190823.06	данные отсутствуют
15	356303.63	1190813.69	данные отсутствуют
16	356306.66	1190808.25	данные отсутствуют
17	356289.06	1190808.25	данные отсутствуют
18	356290.34	1190811.48	данные отсутствуют
19	356287.7	1190810.25	данные отсутствуют
20	356287.34	1190809.31	данные отсутствуют
21	356288.38	1190807.12	данные отсутствуют

Государственный регистратор	ФГИС ЕГРН
полное наименование должности	инициалы, фамилия
	подпись
	М.П.